



REAL FEDERACION ESPAÑOLA DE CICLISMO

ANEJO Nº 3. REGLAMENTO DE CARRERAS

(Modelo de portada para los reglamentos particulares de carrera por etapas y de un día de cualquier especialidad)

Nombre de la prueba: XXXIII GRAN PREMIO CRISTO DEL CALOCO		
Modalidad: CARRETERA	Clase: SUB-23/ELITE/MASTER 30/ SENIOR	
Fecha: 28/07/13	Hora: 10: 30	Federación: CASTELLANO LEONESA
Club organizador: C.DEPORTIVO CALOCO		Licencia:G40026288

1. La presente prueba se disputará de acuerdo al Reglamento del Deporte Ciclista de la UCI, a los Reglamentos Técnicos y Particulares de la RFEC y a cuantas normas reglamentarias le sean de aplicación.
2. La inscripción se realizará por adelantado en el lugar que se expone a continuación o en la Oficina Permanente:

Dirección completa: AV ALTO DEL LEON Nº60 40410 SAN RAFAEL (SEGOVIA)		
Teléfono 659780827	Telefax:	Horario:
Oficina Permanente:c.d.caloco@hotmail.com		
Teléfono: 678600718	Telefax:	Horario:

3. Los corredores deberán presentarse con una antelación de 60 minutos antes de la hora de la salida para recoger el dorsal y/o firmar la hoja de salida, así como para recibir cualquier instrucción complementaria.
4. El recorrido será el siguiente:

Lugar de salida: EL ESPINAR	
Lugar de llegada: EL ESPINAR	8%
Kilometraje previsto: 100	Cierre de control: ██████████
Recorrido completo (adjúntese si procede rutómetro y perfil)	

5. Se disputarán las siguientes clasificaciones con los siguientes premios (adjuntar hoja aparte si es preciso):

Clasificación general:			
1º 125€	6º 40€	10º al 15º 12€	
2º 90€	7º 30€	16º al 20º 8€	
3º 70€	8º 25€		
4º 60€	9º 20€		
5º 50€			
Otras clasificaciones: POR EQUIPOS 100€			
Premios especiales: 2 PASOS PREMIO DE MONTAÑA LA CLASIFICACION SERA POR PUNTUACION			
	1º 50€		
	2º 30€		
	3º 20€		

6. Avala y garantiza el pago de los premios:

Entidad: CLUB DEPORTIVO CALOCO
Dirección completa: AV ALTO DEL LEON Nº60 40410 SAN RAFAEL (SEGOVIA)

7. Presentación y aprobación



REAL FEDERACION ESPAÑOLA DE CICLISMO



Por el club organizador: Fecha: 15 de Mayo de 2012	Por la Federación de Ciclismo de Castilla y León Fecha: 15 de Mayo de 2012	Por la Federación Española de Ciclismo Fecha:	AUTORIZACION ADMINISTRATIVA
---	---	--	-----------------------------

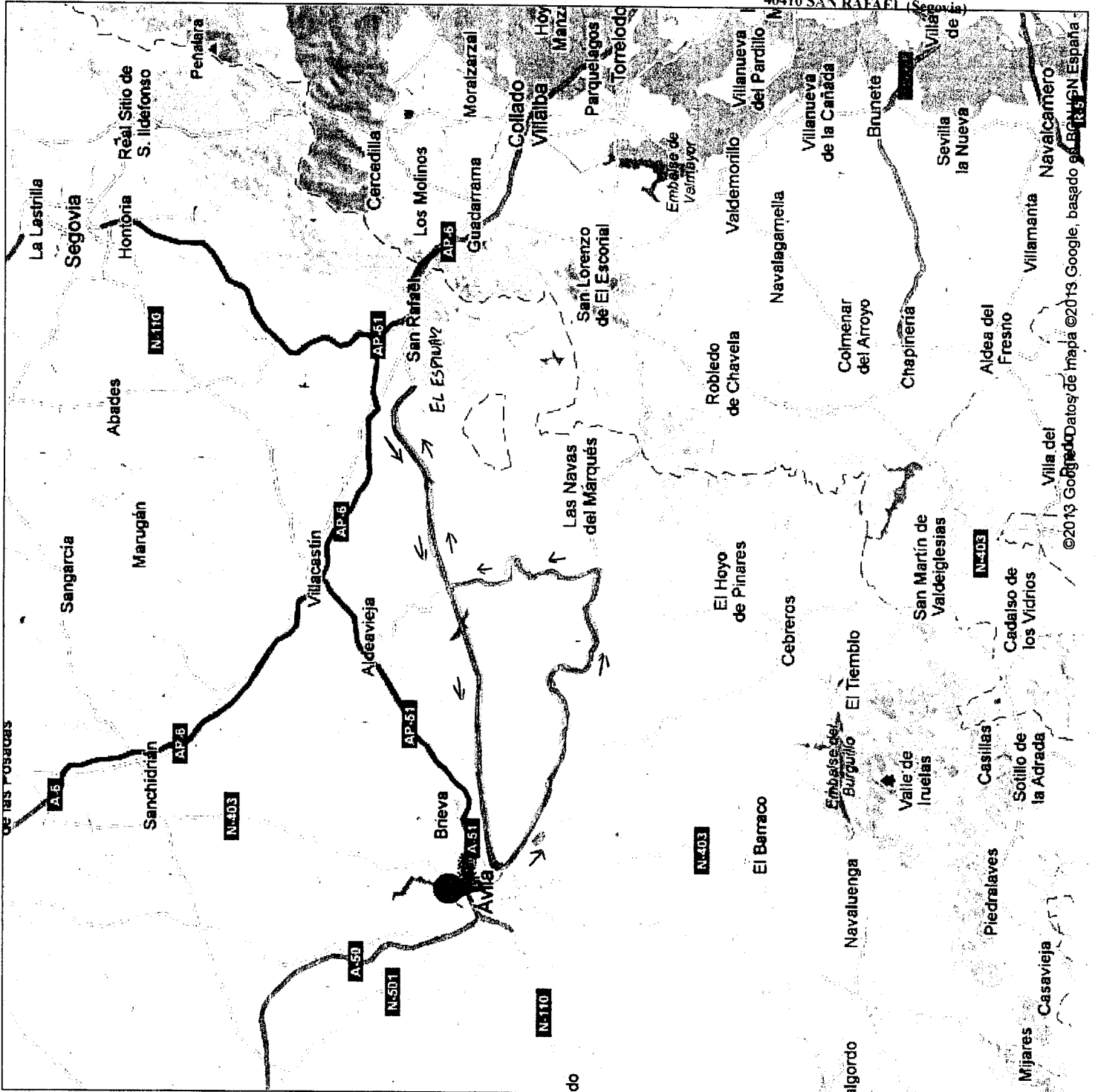
C.F.: C-2012
 VDA, ALTO PELLEÓN, 60
 40410 SAN RAFAEL (Señovia)

DELEGACION DE SEGOVIA

RECORRIDO



C.I.F.: G-40026288
 AVDA. ALTO DEL LEÓN, 60
 41010 SAN RAFAEL (Sevilla)

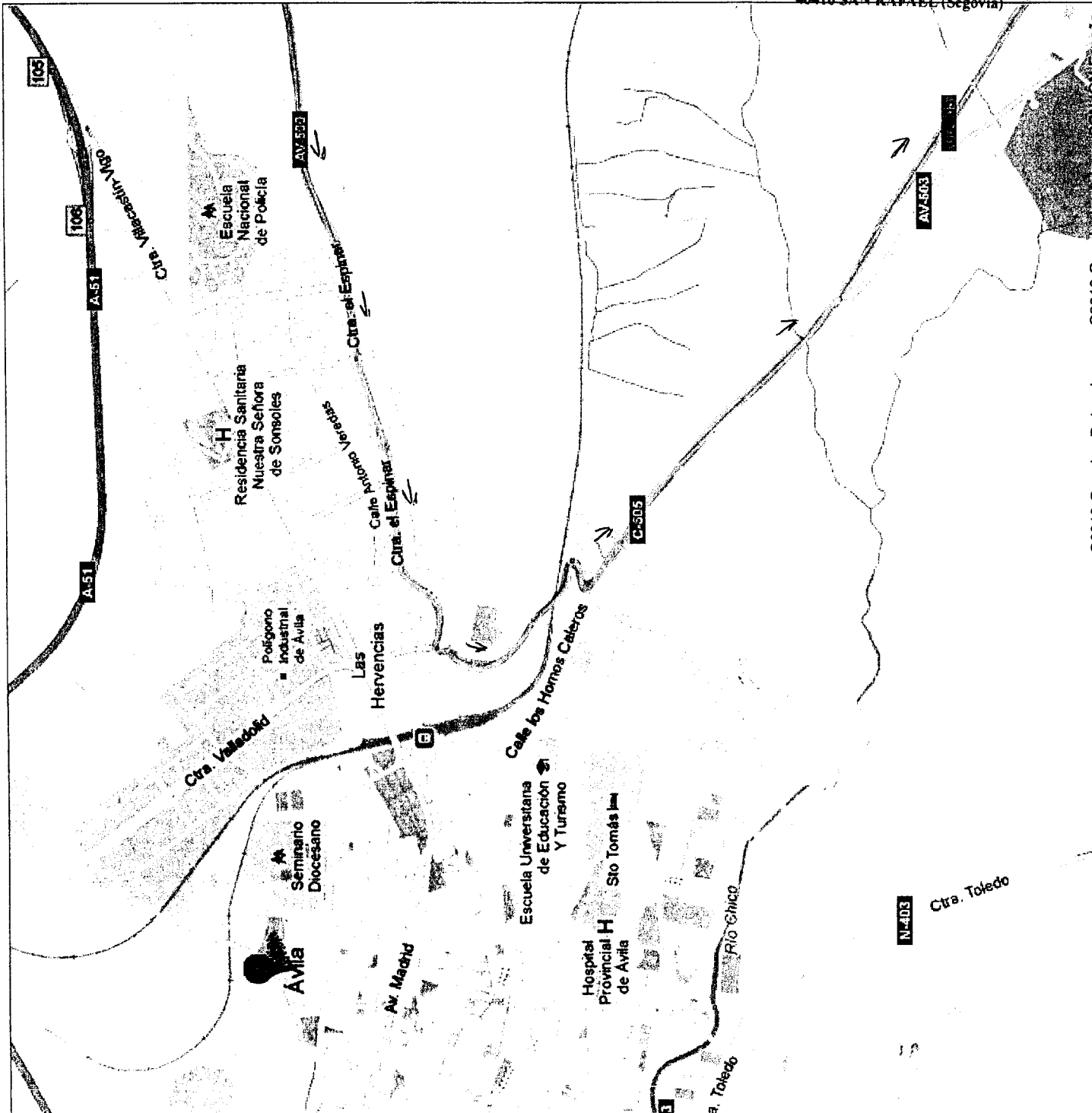


© 2013 Google Datos de mapa © 2013 Google, basado en BGN España

PASO POR AVILA



C.I.F.: G-40026288
AVDA. ALTO DEL LEÓN, 60
40410 SAN RAFAEL (Segovia)

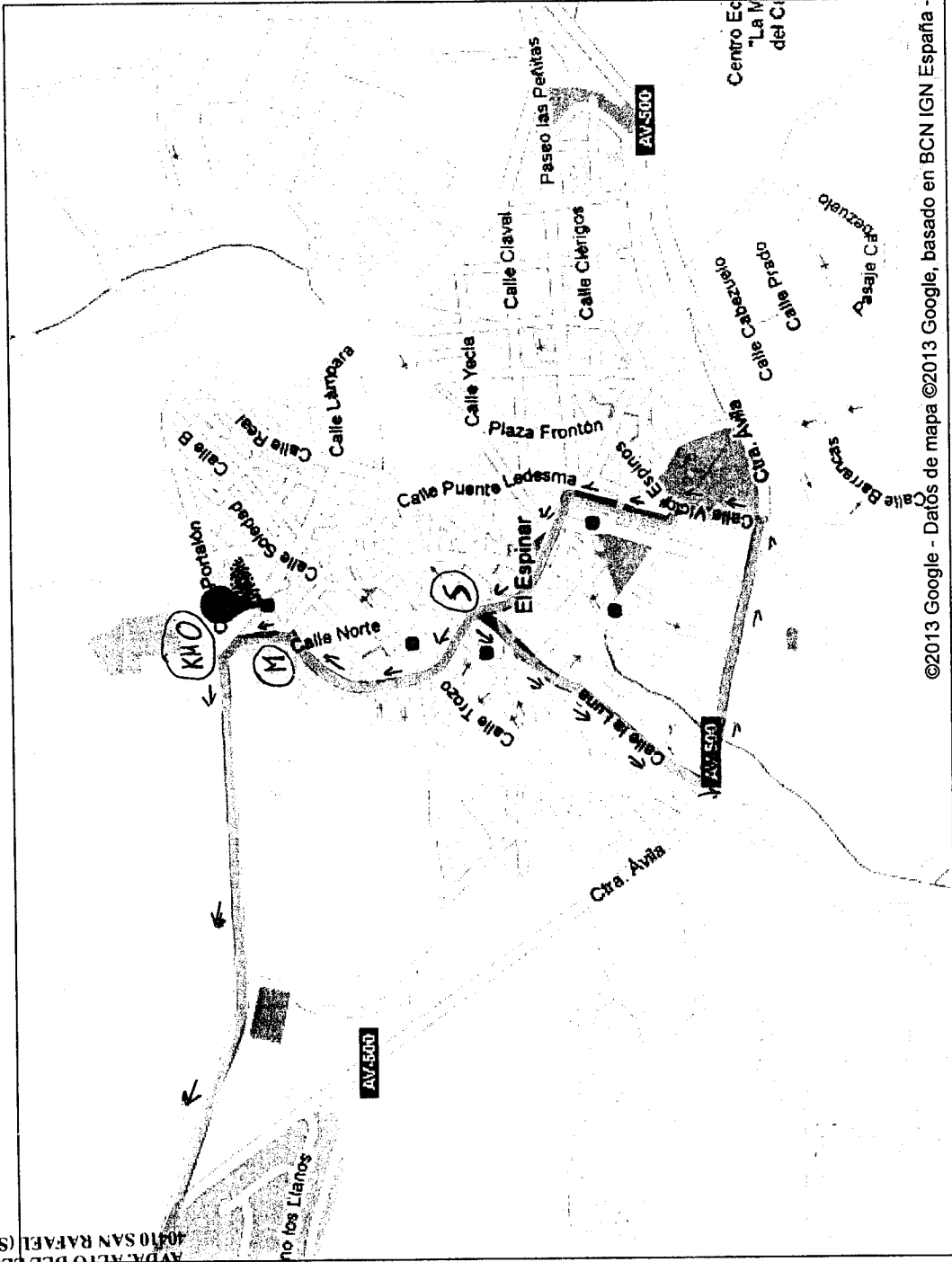


A. **Centro Salud El Espinar**
 Calle de la Cañada Mari García, 6, 40400
 Espinar (El), Segovia
 921 18 16 02

C.I.F.: G-40026288
 AVDA. ALTO DEL LEÓN, 60
 40710 SAN RAFAEL (Segovia)



PASO POR EL ESPINAR (SALIDA, TRAMO NEUTRALIZADO, Y SALIDA LANZADA)



©2013 Google - Datos de mapa ©2013 Google, basado en BCN IGN España -

S = SALIDA
 M = META
 KMO = SALIDA LANZADA

=== CLUB CICLISTA CALOCO ===



C.I.F.: G-40026288
AVDA. ALTO DEL LEON, 60
410 SAN RAFAEL (Segovia)

CONCENTRACION: EL ESPINAR (Segovia) Plaza Ayuntamiento

CONTROL DE FIRMA: DE 9:45 A 10:15 HORAS
LLAMADA: 10:20 HORAS

SALIDA NEUTRALIZADA: 10:30 HORAS
SALIDA OFICIAL: 10:33 HORAS

COMPARATIVA DE VELOCIDADES MEDIAS

El Espinar (SG-500 - Dirección Avila)
Calle San Roque - SALIDA OFICIAL

MODALIDAD: EN LINEA

DORSALES: AMBOS LADOS (DOBLE DORSAL)
CIERRE DE CONTROL: 10%

0,0	Salida. El Espinar (Plaza del Ayuntamiento)	0,0	0,0	10:30	10:30	10:30
2,2	Recorrido neutralizado casco urbano	2,2	97,9	10:33	10:33	10:33
2,6	Pol. Industrial Los llanos de San Pedro	0,4	97,5	10:34	10:33	10:33
16,2	Entrada provincia de Avila, AV-500	13,6	83,9	10:55	10:54	10:53
16,5	Cruce con carretera AV-501 (continua recto por AV-500)	0,3	83,6	10:56	10:54	10:53
30,9	Travesía de Bernuy de Salinero	14,4	69,2	11:18	11:16	11:14
36,1	Entrada provincia Avila por AV-500	5,2	64,0	11:27	11:24	11:21
36,7	Rotonda. Continua recto por AV-500	0,6	63,4	11:27	11:25	11:22
38,2	Rotonda. 3ª Salida, dirección Avila-Sur. Avenida Europea	1,5	61,9	11:30	11:27	11:24
38,8	Rotonda. Continuar recto	0,6	61,3	11:31	11:28	11:25
39,1	Rotonda. 1ª Salida (curva cerrada derecha). C/ Cronista Gil Davila	0,3	61,0	11:31	11:28	11:25
39,3	Rotonda. 3ª Salida. Dirección El Escorial por CL-505	0,2	60,8	11:32	11:28	11:26
39,6	Rotonda. Continua recto por CL-505	0,3	60,5	11:32	11:29	11:26
45,0	Comienzo puerto alto de Valdelavia	5,4	55,1	11:41	11:37	11:34
55,8	Premio Montaña Alto de Valdelavia	10,8	44,3	11:58	11:53	11:49
58,5	Comienzo travesía de La Cañada	2,7	41,6	12:02	11:57	11:53
60,0	Fin travesía de La Cañada	1,5	40,1	12:04	12:00	11:55
67,5	Cruce a la izquierda Dirección AV-501 Navalperal	7,5	32,6	12:16	12:11	12:06
67,7	Comienzo travesía Navalperal	0,2	32,4	12:16	12:11	12:06
69,0	Final travesía de Navalperal - Comienza Puerto	1,3	31,1	12:18	12:13	12:08
74,2	Premio Montaña Puerto de La Lancha	5,2	25,9	12:27	12:21	12:16
83,8	Cruce a la derecha dirección El Espinar por SG-500	9,6	16,3	12:42	12:35	12:29
84,1	Entrada Provincia Segovia, SG-500	0,3	16,0	12:42	12:36	12:30
99,0	Entrada a El Espinar poligono Industrial Llanos de San Pedro	14,9	1,1	13:06	12:58	12:51
99,2	Cruce izquierda El Espinar (casco urbano)	0,2	0,9	13:06	12:58	12:51
100,0	Rotonda, 1ª salida Calle San Roque	0,8	0,1	13:07	13:00	12:52
100,1	META	0,1	0,0	13:08	13:00	12:53