

CONCENTRACIÓN Y FIRMA: De 8:30 a 9:15 horas. En Béjar (Plaza Mayor, frente Ayuntamiento)

LLAMADA: A las 9:20 horas.

SALIDA NEUTRALIZADA: A las 9:25 horas, por C/ de las Armas, giro izda. y der. con estrechamiento por C/ Colón, Plaza España (Paso por Meta) giro der. por Avda. del Ejército. Giro Izda. por C/ Miguel de Cervantes. Isleta central 300 mts paso por la der. (precaución). Ctra. Salamanca. Giro izda. por C/ Sierra de Francia. Giro izda. direc. Ciudad Rodrigo por SA-220. Béjar (fin población). Puente Río Ríofrío. Ctra. SA-220 punto kilométrico 1. **Total: 2,4 Kms.**

HORARIO PREVISTO

ITINERARIO DETALLADO		Km. REC.	POR REC.	37 Km/h.	39 Km/h.	41 Km/h.
SA-220	Salida: Ctra. SA-220 Km.1	0,0	56,6	9:30	9:30	9:30
	Puente sobre A-66 direc. Ciudad Rodrigo	1,6	55,0	9:32	9:32	9:32
	Descenso curva 180º hacia der. (precaución). Bandera Amarilla	5,3	51,3	9:38	9:38	9:37
	Cruce todo recto direc. Ciudad Rodrigo	6,9	49,7	9:41	9:40	9:40
	Giro izda. direc. La Calzada de Béjar por C-515 (ctra. ligeramente en mal estado)	7,9	48,7	9:42	9:42	9:41
C-515	Inicio Circuito. Comienzo 1ª Vuelta	8,0	48,6	9:42	9:42	9:41
	La Calzada de Béjar (exterior). Inicio población	8,9	47,7	9:44	9:43	9:43
	La Calzada de Béjar (exterior). Fin población	9,2	47,4	9:44	9:44	9:43
	Cruce todo recto	10,0	46,6	9:46	9:45	9:44
	Valdehijaderos (inicio población)	12,2	44,4	9:49	9:48	9:47
	C/ del Regadillo	12,3	44,3	9:49	9:48	9:48
	Giro der. por C/ de la Iglesia (precaución). Bandera Amarilla	12,4	44,2	9:50	9:49	9:48
	Valdehijaderos (fin población)	12,7	43,9	9:50	9:49	9:48
	Fin ctra. ligeramente en mal estado	14,2	42,4	9:53	9:51	9:50
	Horcajo de Montemayor (inicio población)	16,4	40,2	9:56	9:55	9:54
Camino de Cristóbal	Giro der. por C/ Nueva (precaución). Bandera Amarilla	16,5	40,1	9:56	9:55	9:54
	Horcajo de Montemayor (fin población) por Camino de Cristóbal	16,7	39,9	9:57	9:55	9:54
	Puente paso muy estrecho (precaución). Bandera Amarilla	16,8	39,8	9:57	9:55	9:54
SA-220	Giro der. direc. Béjar por SA-220	20,1	36,5	10:02	10:00	9:59
	Puente Río Sagusin	23,8	32,8	10:08	10:06	10:04
	Cruce todo recto	25,5	31,1	10:11	10:09	10:07
	Cruce giro der. por C-515 direc. La Calzada de Béjar. Comienzo 2ª Vuelta	27,4	29,2	10:14	10:12	10:10
	La Calzada de Béjar (exterior). Inicio población	28,3	28,3	10:15	10:13	10:11
	La Calzada de Béjar (exterior). Fin población	28,6	28,0	10:16	10:14	10:11
	Cruce todo recto	29,4	27,2	10:17	10:15	10:13
	Valdehijaderos (inicio población)	31,6	25,0	10:21	10:18	10:16
	C/ del Regadillo	31,7	24,9	10:21	10:18	10:16
	Giro der. por C/ de la Iglesia (precaución). Bandera Amarilla	31,8	24,8	10:21	10:18	10:16
C-515	Valdehijaderos (fin población)	32,1	24,5	10:22	10:19	10:16
	Fin Ctra. ligeramente en mal estado	33,6	23,0	10:24	10:21	10:19
	Horcajo de Montemayor (inicio población)	35,8	20,8	10:28	10:25	10:22
	Giro der. por C/ Nueva (precaución). Bandera Amarilla	35,9	20,7	10:28	10:25	10:22
	Camino de Cristóbal	Horcajo de Montemayor (fin población) por Camino de Cristóbal	36,1	20,5	10:28	10:25
Puente paso muy estrecho (precaución). Bandera Amarilla		36,2	20,4	10:28	10:25	10:22
Giro der. direc. Béjar por SA-220		39,5	17,1	10:34	10:30	10:27
SA-220	Puente Río Sagusin	43,2	13,4	10:40	10:36	10:33
	Cruce todo recto	44,9	11,7	10:42	10:39	10:35
	Cruce todo recto. Fin 2ª Vuelta. Abandono Circuito	46,8	9,8	10:45	10:42	10:38
	Cruce todo recto	47,7	8,9	10:47	10:43	10:39
	Puente sobre A-66 direc. Béjar	52,9	3,7	10:55	10:51	10:47
	Descenso curva izda. (precaución). Bandera Amarilla	53,1	3,5	10:56	10:51	10:47
Semi-urbano	Descenso curva 180º hacia der. (precaución). Bandera Amarilla	54,1	2,5	10:57	10:53	10:49
	Puente paso muy estrecho en curva izda.-der. (precaución). Bandera Amarilla	54,4	2,2	10:58	10:53	10:49
Urbano	Giro izda. Puente estrecho (precaución). Bandera Amarilla	54,5	2,1	10:58	10:53	10:49
	Giro der. por Ctra. Circunvalación. Béjar (inicio población)	54,6	2,0	10:58	10:54	10:49
	Ronda de Viriato	54,9	1,7	10:59	10:54	10:50
	Giro izda. por C/ Olivillas	55,7	0,9	11:00	10:55	10:51
	Giro izda-der. en subida. Estrechamiento (precaución). Bandera Amarilla	56,0	0,6	11:00	10:56	10:51
	Giro der. por C/ Colón	56,1	0,5	11:00	10:56	10:52
	Baden (precaución)	56,2	0,4	11:01	10:56	10:52
	Desvío de vehículos, giro der. e izda hacia C/ Antonio Machado	56,3	0,3	11:01	10:56	10:52
	Baden (precaución)	56,4	0,2	11:01	10:56	10:52
	Baden (precaución)	56,5	0,1	11:01	10:56	10:52
Meta: Béjar (Plaza España frente Residencia San José)		56,6	0,0	11:01	10:57	10:52
				1:31	1:27	1:22

LLEGADA: Último Km.: En subida al 4% con curva sinuosa izda.-der.- a 600 mts.. Giro 90º der. a 450 mts.. Badenes en últimos 400 mts. Giro der. entrada Plaza España a 75 mts. Anchura 9 mts.

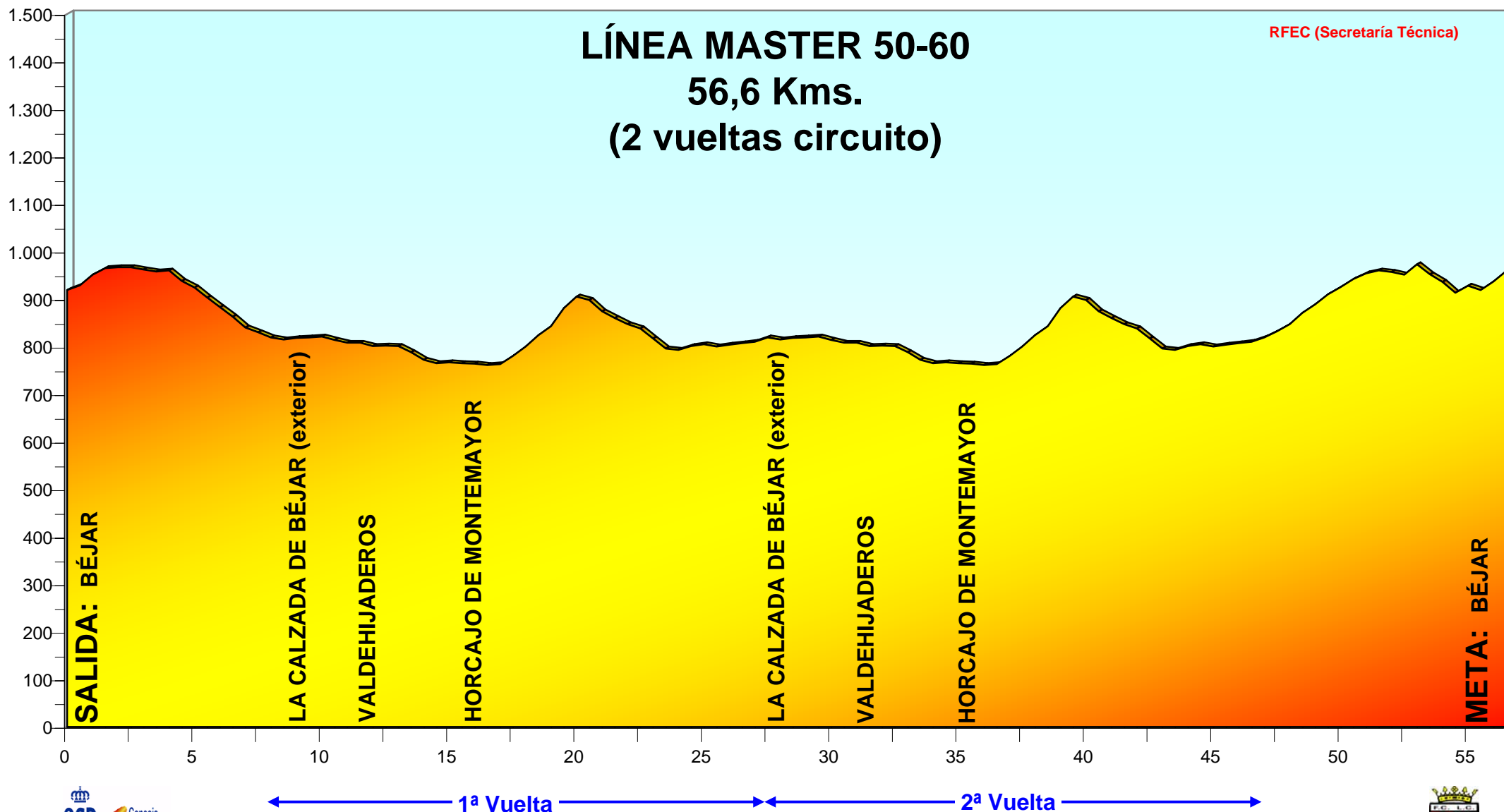


www.rfec.com

CAMPEONATOS DE ESPAÑA DE CICLISMO EN RUTA



Excmo. Ayto. de Béjar











CONCENTRACIÓN Y FIRMA: De 10:30 a 11:15 horas. En Béjar (Plaza Mayor, frente Ayuntamiento)

LLAMADA: A las 11:20 horas.

SALIDA NEUTRALIZADA: A las 11:25 horas, por C/ de las Armas, giro izda. y der. con estrechamiento por C/ Colón, Plaza España (Paso por Meta) giro der. por Avda. del Ejército. Giro Izda. por C/ Miguel de Cervantes. Isleta central 300 mts paso por la der. (precaución). Ctra. Salamanca. Giro izda. por C/ Sierra de Francia. Giro izda. direc. Ciudad Rodrigo por SA-220. Béjar (fin población). Puente Río Riofrío. Ctra. SA-220 punto kilométrico 1. **Total: 2,4 Kms.**

HORARIO PREVISTO










ITINERARIO DETALLADO		Km. REC.	POR REC.	38 Km/h.	40 Km/h.	42 Km/h.
SA-220	Salida: Ctra. SA-220 Km.1 	0,0	76,0	11:30	11:30	11:30
	Puente sobre A-66 direc. Ciudad Rodrigo	1,6	74,4	11:32	11:32	11:32
	Descenso curva 180° hacia der. (precaución). Bandera Amarilla 	5,3	70,7	11:38	11:37	11:37
	Cruce todo recto direc. Ciudad Rodrigo	6,9	69,1	11:40	11:40	11:39
	Giro izda. direc. La Calzada de Béjar por C-515 (ctra. ligeramente en mal estado)	7,9	68,1	11:42	11:41	11:41
C-515	Inicio Circuito. Comienzo 1ª Vuelta	8,0	68,0	11:42	11:42	11:41
	La Calzada de Béjar (exterior). Inicio población	8,9	67,1	11:44	11:43	11:42
	La Calzada de Béjar (exterior). Fin población	9,2	66,8	11:44	11:43	11:43
	Cruce todo recto	10,0	66,0	11:45	11:45	11:44
	Valdehijaderos (inicio población)	12,2	63,8	11:49	11:48	11:47
	C/ del Regadillo	12,3	63,7	11:49	11:48	11:47
	Giro der. por C/ de la Iglesia (precaución). Bandera Amarilla 	12,4	63,6	11:49	11:48	11:47
	Valdehijaderos (fin población)	12,7	63,3	11:50	11:49	11:48
	Fin ctra. ligeramente en mal estado	14,2	61,8	11:52	11:51	11:50
	Horcajo de Montemayor (inicio población)	16,4	59,6	11:55	11:54	11:53
Camino de Cristóbal	Giro der. por C/ Nueva (precaución). Bandera Amarilla 	16,5	59,5	11:56	11:54	11:53
	Horcajo de Montemayor (fin población) por Camino de Cristóbal	16,7	59,3	11:56	11:55	11:53
	Puente paso muy estrecho (precaución). Bandera Amarilla 	16,8	59,2	11:56	11:55	11:54
SA-220	Giro der. direc. Béjar por SA-220	20,1	55,9	12:01	12:00	11:58
	Puente Río Sagusin	23,8	52,2	12:07	12:05	12:04
	Cruce todo recto	25,5	50,5	12:10	12:08	12:06
C-515	Cruce giro der. por C-515 direc. La Calzada de Béjar. Comienzo 2ª Vuelta	27,4	48,6	12:13	12:11	12:09
	La Calzada de Béjar (exterior). Inicio población	28,3	47,7	12:14	12:12	12:10
	La Calzada de Béjar (exterior). Fin población	28,6	47,4	12:15	12:12	12:10
	Cruce todo recto	29,4	46,6	12:16	12:14	12:12
	Valdehijaderos (inicio población)	31,6	44,4	12:19	12:17	12:15
	C/ del Regadillo	31,7	44,3	12:20	12:17	12:15
	Giro der. por C/ de la Iglesia (precaución). Bandera Amarilla 	31,8	44,2	12:20	12:17	12:15
	Valdehijaderos (fin población)	32,1	43,9	12:20	12:18	12:15
	Fin ctra. ligeramente en mal estado	33,6	42,4	12:23	12:20	12:18
	Horcajo de Montemayor (inicio población)	35,8	40,2	12:26	12:23	12:21
Camino de Cristóbal	Giro der. por C/ Nueva (precaución). Bandera Amarilla 	35,9	40,1	12:26	12:23	12:21
	Horcajo de Montemayor (fin población) por Camino de Cristóbal	36,1	39,9	12:27	12:24	12:21
	Puente paso muy estrecho (precaución). Bandera Amarilla 	36,2	39,8	12:27	12:24	12:21
SA-220	Giro der. direc. Béjar por SA-220	39,5	36,5	12:32	12:29	12:26
	Puente Río Sagusin	43,2	32,8	12:38	12:34	12:31
	Cruce todo recto	44,9	31,1	12:40	12:37	12:34
SA-220	Cruce giro der. por C-515 direc. La Calzada de Béjar. Comienzo 3ª Vuelta	46,8	29,2	12:43	12:40	12:36

CONCENTRACIÓN Y FIRMA: De 10:30 a 11:15 horas. En Béjar (Plaza Mayor, frente Ayuntamiento)

LLAMADA: A las 11:20 horas.

SALIDA NEUTRALIZADA: A las 11:25 horas, por C/ de las Armas, giro izda. y der. con estrechamiento por C/ Colón, Plaza España (Paso por Meta) giro der. por Avda. del Ejército. Giro Izda. por C/ Miguel de Cervantes. Isleta central 300 mts paso por la der. (precaución). Ctra. Salamanca. Giro izda. por C/ Sierra de Francia. Giro izda. direc. Ciudad Rodrigo por SA-220. Béjar (fin población). Puente Río Riofrío. Ctra. SA-220 punto kilométrico 1. **Total: 2,4 Kms.**

HORARIO PREVISTO

ITINERARIO DETALLADO		Km. REC.	POR REC.	38 Km/h.	40 Km/h.	42 Km/h.
C-515	La Calzada de Béjar (exterior). Inicio población	47,7	28,3	12:45	12:41	12:38
	La Calzada de Béjar (exterior). Fin población	48,0	28,0	12:45	12:42	12:38
	Cruce todo recto	48,8	27,2	12:47	12:43	12:39
	Valdehijaderos (inicio población)	51,0	25,0	12:50	12:46	12:42
	C/ del Regadillo	51,1	24,9	12:50	12:46	12:43
	Giro der. por C/ de la Iglesia (precaución). Bandera Amarilla 	51,2	24,8	12:50	12:46	12:43
	Valdehijaderos (fin población)	51,5	24,5	12:51	12:47	12:43
	Fin Ctra. ligeramente en mal estado)	53,0	23,0	12:53	12:49	12:45
	Horcajo de Montemayor (inicio población)	55,2	20,8	12:57	12:52	12:48
	Giro der. por C/ Nueva (precaución). Bandera Amarilla 	55,3	20,7	12:57	12:52	12:49
Camino de Cristóbal	Horcajo de Montemayor (fin población) por Camino de Cristóbal	55,5	20,5	12:57	12:53	12:49
	Puente paso muy estrecho (precaución). Bandera Amarilla 	55,6	20,4	12:57	12:53	12:49
	Giro der. direc. Béjar por SA-220	58,9	17,1	13:03	12:58	12:54
SA-220	Puente Río Sagusin	62,6	13,4	13:08	13:03	12:59
	Cruce todo recto	64,3	11,7	13:11	13:06	13:01
	Cruce todo recto. Fin 3ª Vuelta. Abandono Circuito	66,2	9,8	13:14	13:09	13:04
	Cruce todo recto	67,1	8,9	13:15	13:10	13:05
	Puente sobre A-66 direc. Béjar	72,3	3,7	13:24	13:18	13:13
	Descenso curva izda. (precaución). Bandera Amarilla 	72,5	3,5	13:24	13:18	13:13
Semi-urbano	Descenso curva 180º hacia der. (precaución). Bandera Amarilla 	73,5	2,5	13:26	13:20	13:15
	Puente paso muy estrecho en curva izda.-der. (precaución). Bandera Amarilla 	73,8	2,2	13:26	13:20	13:15
	Giro izda. Puente estrecho (precaución). Bandera Amarilla 	73,9	2,1	13:26	13:20	13:15
Urbano	Giro der. por Ctra. Circunvalación. Béjar (inicio población)	74,0	2,0	13:26	13:21	13:15
	Ronda de Viriato	74,3	1,7	13:27	13:21	13:16
	Giro izda. por C/ Olivillas	75,1	0,9	13:28	13:22	13:17
	Giro izda-der. en subida. Estrechamiento (precaución). Bandera Amarilla 	75,4	0,6	13:29	13:23	13:17
	Giro der. por C/ Colón	75,5	0,5	13:29	13:23	13:17
	Baden (precaución)	75,6	0,4	13:29	13:23	13:18
	Desvío de vehículos, giro der. e izda hacia C/ Antonio Machado 	75,7	0,3	13:29	13:23	13:18
	Baden (precaución)	75,8	0,2	13:29	13:23	13:18
	Baden (precaución)	75,9	0,1	13:29	13:23	13:18
	Meta: Béjar (Plaza España frente Residencia San José)	76,0	0,0	13:30	13:24	13:18
				2:00	1:54	1:48

LLEGADA: Último Km.: En subida al 4% con curva sinuosa izda.-der.- a 600 mts.. Giro 90º der. a 450 mts.. Badenes en últimos 400 mts. Giro der. entrada Plaza España a 75 mts. Anchura 9 mts.

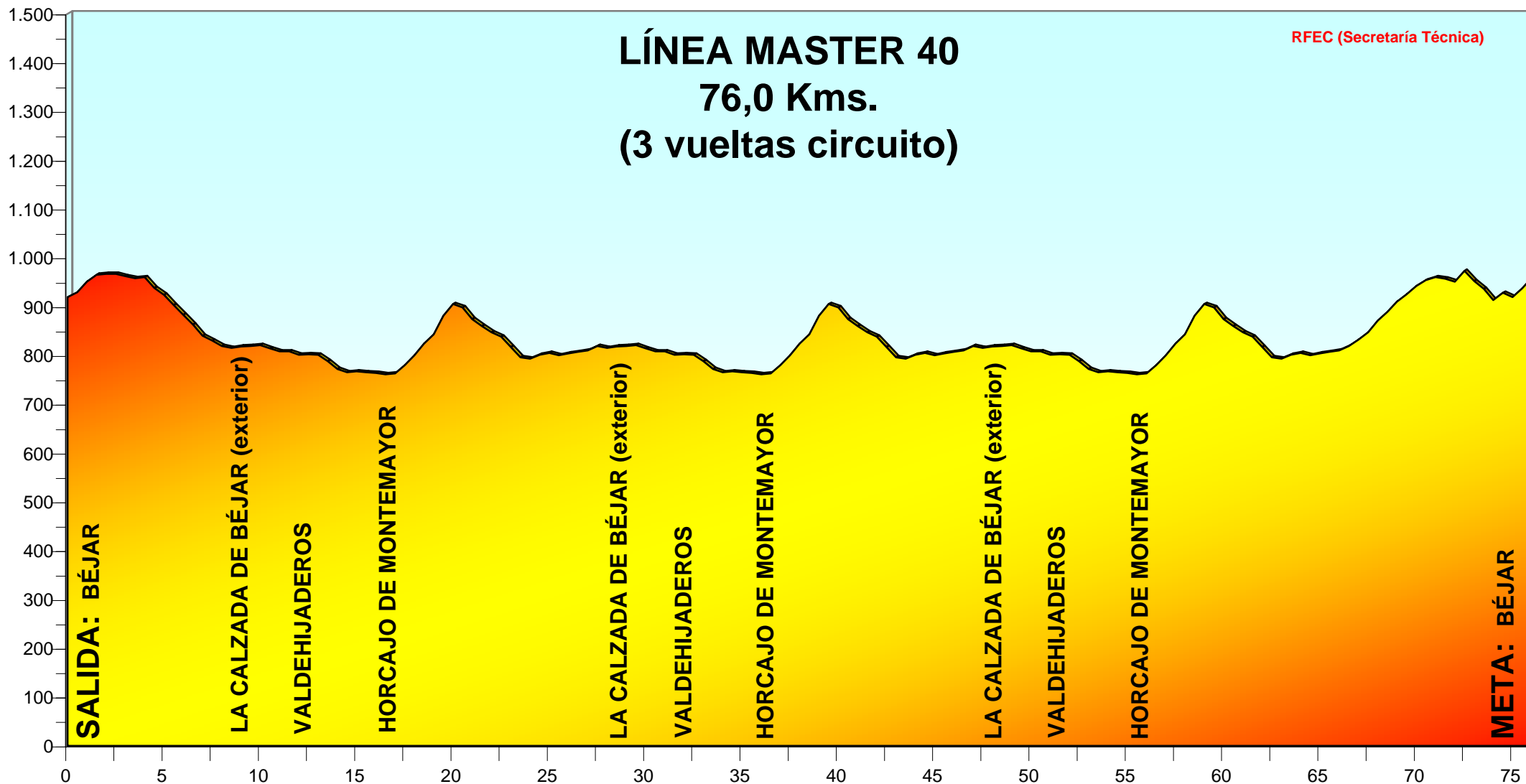


www.rfec.com

CAMPEONATOS DE ESPAÑA DE CICLISMO EN RUTA



Excmo. Ayto. de
Béjar














← 1ª Vuelta → ← 2ª Vuelta → ← 3ª Vuelta →



CONCENTRACIÓN Y FIRMA: De 16:00 a 16:45 horas. En Béjar (Plaza Mayor, frente Ayuntamiento)
LLAMADA: A las 16:50 horas.

SALIDA NEUTRALIZADA: A las 16:55 horas, por C/ de las Armas, giro izda. y der. con estrechamiento por C/ Colón, Plaza España (Paso por Meta) giro der. por Avda. del Ejército. Giro Izda. por C/ Miguel de Cervantes. Isleta central 300 mts paso por la der. (precaución). Ctra. Salamanca. Giro izda. por C/ Sierra de Francia. Giro izda. direc. Ciudad Rodrigo por SA-220. Béjar (fin población). Puente Río Riofrío. Ctra. SA-220 punto kilométrico 1. **Total: 2,4 Kms.**










HORARIO PREVISTO

ITINERARIO DETALLADO		Km.	REC.	POR REC.	39 Km/h.	41 Km/h.	43 Km/h.
SA-220	Salida: Ctra. SA-220 Km.1 	0,0	95,4	17:00	17:00	17:00	
	Puente sobre A-66 direc. Ciudad Rodrigo	1,6	93,8	17:02	17:02	17:02	
	Descenso curva 180º hacia der. (precaución). Bandera Amarilla 	5,3	90,1	17:08	17:07	17:07	
	Cruce todo recto direc. Ciudad Rodrigo	6,9	88,5	17:10	17:10	17:09	
	Giro izda. direc. La Calzada de Béjar por C-515 (ctra. ligeramente en mal estado)	7,9	87,5	17:12	17:11	17:11	
C-515	Inicio Circuito. Comienzo 1ª Vuelta	8,0	87,4	17:12	17:11	17:11	
	La Calzada de Béjar (exterior). Inicio población	8,9	86,5	17:13	17:13	17:12	
	La Calzada de Béjar (exterior). Fin población	9,2	86,2	17:14	17:13	17:12	
	Cruce todo recto	10,0	85,4	17:15	17:14	17:13	
	Valdehijaderos (inicio población)	12,2	83,2	17:18	17:17	17:17	
	C/ del Regadillo	12,3	83,1	17:18	17:18	17:17	
	Giro der. por C/ de la Iglesia (precaución). Bandera Amarilla 	12,4	83,0	17:19	17:18	17:17	
	Valdehijaderos (fin población)	12,7	82,7	17:19	17:18	17:17	
	Fin ctra. ligeramente en mal estado	14,2	81,2	17:21	17:20	17:19	
	Horcajo de Montemayor (inicio población)	16,4	79,0	17:25	17:24	17:22	
Camino de Cristóbal	Giro der. por C/ Nueva (precaución). Bandera Amarilla 	16,5	78,9	17:25	17:24	17:23	
	Horcajo de Montemayor (fin población) por Camino de Cristóbal	16,7	78,7	17:25	17:24	17:23	
	Puente paso muy estrecho (precaución). Bandera Amarilla 	16,8	78,6	17:25	17:24	17:23	
SA-220	Giro der. direc. Béjar por SA-220	20,1	75,3	17:30	17:29	17:28	
	Puente Río Sagusin	23,8	71,6	17:36	17:34	17:33	
C-515	Cruce todo recto	25,5	69,9	17:39	17:37	17:35	
	Cruce giro der. por C-515 direc. La Calzada de Béjar. Comienzo 2ª Vuelta	27,4	68,0	17:42	17:40	17:38	
	La Calzada de Béjar (exterior). Inicio población	28,3	67,1	17:43	17:41	17:39	
	La Calzada de Béjar (exterior). Fin población	28,6	66,8	17:44	17:41	17:39	
	Cruce todo recto	29,4	66,0	17:45	17:43	17:41	
	Valdehijaderos (inicio población)	31,6	63,8	17:48	17:46	17:44	
	C/ del Regadillo	31,7	63,7	17:48	17:46	17:44	
	Giro der. por C/ de la Iglesia (precaución). Bandera Amarilla 	31,8	63,6	17:48	17:46	17:44	
	Valdehijaderos (fin población)	32,1	63,3	17:49	17:46	17:44	
	Fin ctra. ligeramente en mal estado	33,6	61,8	17:51	17:49	17:46	
Camino de Cristóbal	Horcajo de Montemayor (inicio población)	35,8	59,6	17:55	17:52	17:49	
	Giro der. por C/ Nueva (precaución). Bandera Amarilla 	35,9	59,5	17:55	17:52	17:50	
	Horcajo de Montemayor (fin población) por Camino de Cristóbal	36,1	59,3	17:55	17:52	17:50	
SA-220	Puente paso muy estrecho (precaución). Bandera Amarilla 	36,2	59,2	17:55	17:52	17:50	
	Giro der. direc. Béjar por SA-220	39,5	55,9	18:00	17:57	17:55	
	Puente Río Sagusin	43,2	52,2	18:06	18:03	18:00	
C-515	Cruce todo recto	44,9	50,5	18:09	18:05	18:02	
	Cruce giro der. por C-515 direc. La Calzada de Béjar. Comienzo 3ª Vuelta	46,8	48,6	18:12	18:08	18:05	
	La Calzada de Béjar (exterior). Inicio población	47,7	47,7	18:13	18:09	18:06	
	La Calzada de Béjar (exterior). Fin población	48,0	47,4	18:13	18:10	18:06	
	Cruce todo recto	48,8	46,6	18:15	18:11	18:08	
	Valdehijaderos (inicio población)	51,0	44,4	18:18	18:14	18:11	
	C/ del Regadillo	51,1	44,3	18:18	18:14	18:11	
	Giro der. por C/ de la Iglesia (precaución). Bandera Amarilla 	51,2	44,2	18:18	18:14	18:11	
	Valdehijaderos (fin población)	51,5	43,9	18:19	18:15	18:11	
	Fin Ctra. ligeramente en mal estado	53,0	42,4	18:21	18:17	18:13	
Camino de Cristóbal	Horcajo de Montemayor (inicio población)	55,2	40,2	18:24	18:20	18:17	
	Giro der. por C/ Nueva (precaución). Bandera Amarilla 	55,3	40,1	18:25	18:20	18:17	
	Horcajo de Montemayor (fin población) por Camino de Cristóbal	55,5	39,9	18:25	18:21	18:17	
SA-220	Puente paso muy estrecho (precaución). Bandera Amarilla 	55,6	39,8	18:25	18:21	18:17	
	Giro der. direc. Béjar por SA-220	58,9	36,5	18:30	18:26	18:22	
	Puente Río Sagusin	62,6	32,8	18:36	18:31	18:27	
SA-220	Cruce todo recto	64,3	31,1	18:38	18:34	18:29	
	Cruce giro der. por C-515 direc. La Calzada de Béjar. Comienzo 4ª Vuelta	66,2	29,2	18:41	18:36	18:32	

CONCENTRACIÓN Y FIRMA: De 16:00 a 16:45 horas. En Béjar (Plaza Mayor, frente Ayuntamiento)
LLAMADA: A las 16:50 horas.

SALIDA NEUTRALIZADA: A las 16:55 horas, por C/ de las Armas, giro izda. y der. con estrechamiento por C/ Colón, Plaza España (Paso por Meta) giro der. por Avda. del Ejército. Giro Izda. por C/ Miguel de Cervantes. Isleta central 300 mts paso por la der. (precaución). Ctra. Salamanca. Giro izda. por C/ Sierra de Francia. Giro izda. direc. Ciudad Rodrigo por SA-220. Béjar (fin población). Puente Río Riofrío. Ctra. SA-220 punto kilométrico 1. **Total: 2,4 Kms.**

HORARIO PREVISTO

ITINERARIO DETALLADO		Km. REC. POR REC. 39 Km/h. 41 Km/h. 43 Km/h.				
SA-220	La Calzada de Béjar (exterior). Inicio población	67,1	28,3	18:43	18:38	18:33
	La Calzada de Béjar (exterior). Fin población	67,4	28,0	18:43	18:38	18:34
	Cruce todo recto	68,2	27,2	18:44	18:39	18:35
	Valdehijaderos (inicio población)	70,4	25,0	18:48	18:43	18:38
	C/ del Regadillo	70,5	24,9	18:48	18:43	18:38
	Giro der. por C/ de la Iglesia (precaución). Bandera Amarilla 	70,6	24,8	18:48	18:43	18:38
	Valdehijaderos (fin población)	70,9	24,5	18:49	18:43	18:38
	Fin Ctra. ligeramente en mal estado	72,4	23,0	18:51	18:45	18:41
	Horcajo de Montemayor (inicio población)	74,6	20,8	18:54	18:49	18:44
	Giro der. por C/ Nueva (precaución). Bandera Amarilla 	74,7	20,7	18:54	18:49	18:44
	Horcajo de Montemayor (fin población) por Camino de Cristóbal	74,9	20,5	18:55	18:49	18:44
	Puente paso muy estrecho (precaución). Bandera Amarilla 	75,0	20,4	18:55	18:49	18:44
	Giro der. direc. Béjar por SA-220	78,3	17,1	19:00	18:54	18:49
	Puente Río Sagusin	82,0	13,4	19:06	19:00	18:54
	Cruce todo recto	83,7	11,7	19:08	19:02	18:56
	Cruce todo recto. Fin 4ª Vuelta. Abandono Circuito	85,6	9,8	19:11	19:05	18:59
	Cruce todo recto	86,5	8,9	19:13	19:06	19:00
	Puente sobre A-66 direc. Béjar	91,7	3,7	19:21	19:14	19:07
	Descenso curva izda. (precaución). Bandera Amarilla 	91,9	3,5	19:21	19:14	19:08
	Descenso curva 180º hacia der. (precaución). Bandera Amarilla 	92,9	2,5	19:22	19:15	19:09
Semi-urbano	Puente paso muy estrecho en curva izda.-der. (precaución). Bandera Amarilla 	93,2	2,2	19:23	19:16	19:10
	Giro izda. Puente estrecho (precaución). Bandera Amarilla 	93,3	2,1	19:23	19:16	19:10
	Giro der. por Ctra. Circunvalación. Béjar (inicio población)	93,4	2,0	19:23	19:16	19:10
Urbano	Ronda de Viriato	93,7	1,7	19:24	19:17	19:10
	Giro izda. por C/ Olivillas	94,5	0,9	19:25	19:18	19:11
	Giro izda-der. en subida. Estrechamiento (precaución). Bandera Amarilla 	94,8	0,6	19:25	19:18	19:12
	Giro der. por C/ Colón	94,9	0,5	19:26	19:18	19:12
	Baden (precaución)	95,0	0,4	19:26	19:19	19:12
	Desvío de vehículos, giro der. e izda hacia C/ Antonio Machado 	95,1	0,3	19:26	19:19	19:12
	Baden (precaución)	95,2	0,2	19:26	19:19	19:12
	Baden (precaución)	95,3	0,1	19:26	19:19	19:12
Meta: Béjar (Plaza España frente Residencia San José)	95,4	0,0	19:26	19:19	19:13	
				2:26	2:19	2:13

LLEGADA: Último Km.: En subida al 4% con curva sinuosa izda.-der.- a 600 mts.. Giro 90º der. a 450 mts.. Badenes en últimos 400 mts. Giro der. entrada Plaza España a 75 mts. Anchura 9 mts.

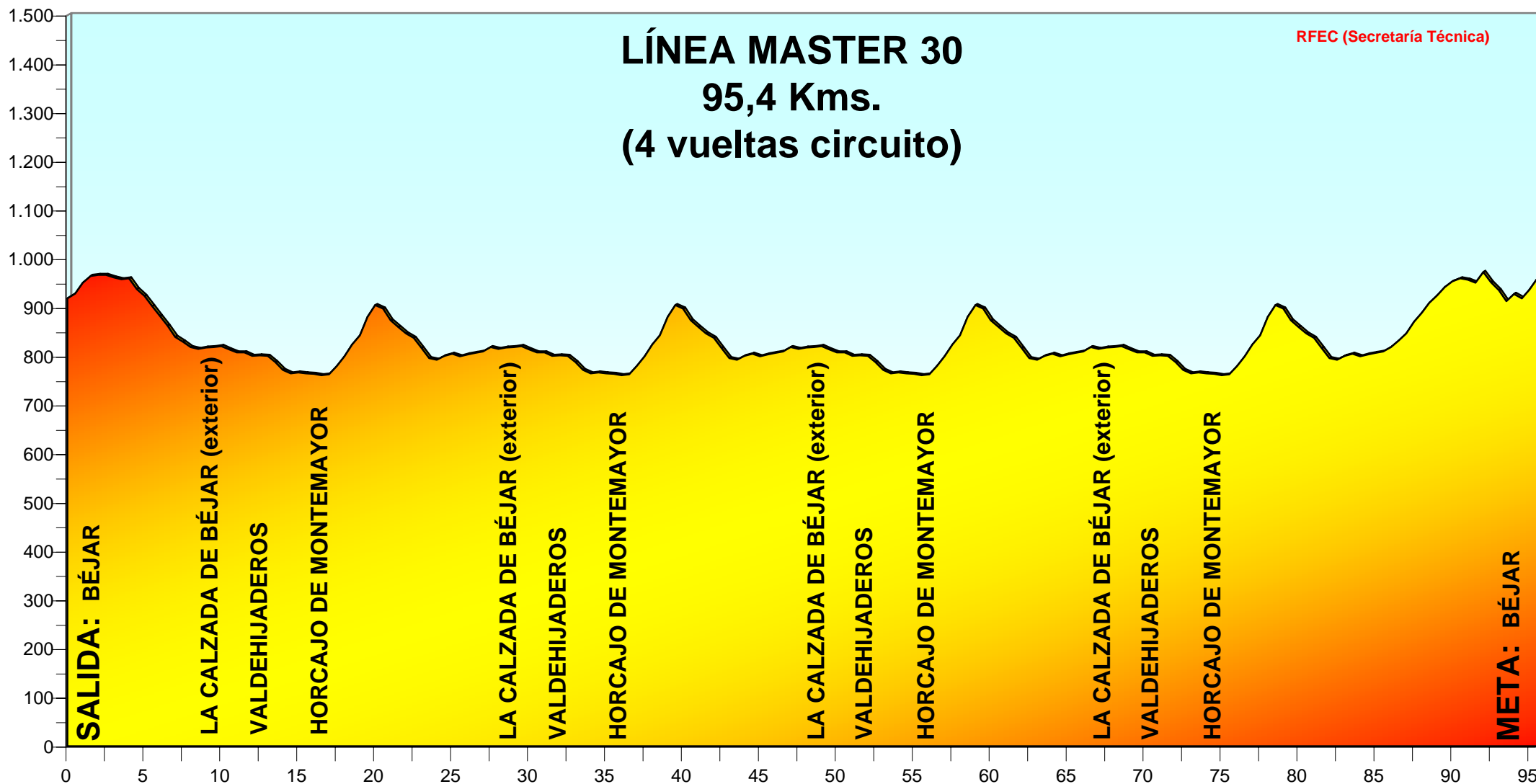


www.rfec.com

CAMPEONATOS DE ESPAÑA DE CICLISMO EN RUTA



Excmo. Ayto. de
Béjar



← 1ª Vuelta → ← 2ª Vuelta → ← 3ª Vuelta → ← 4ª Vuelta →





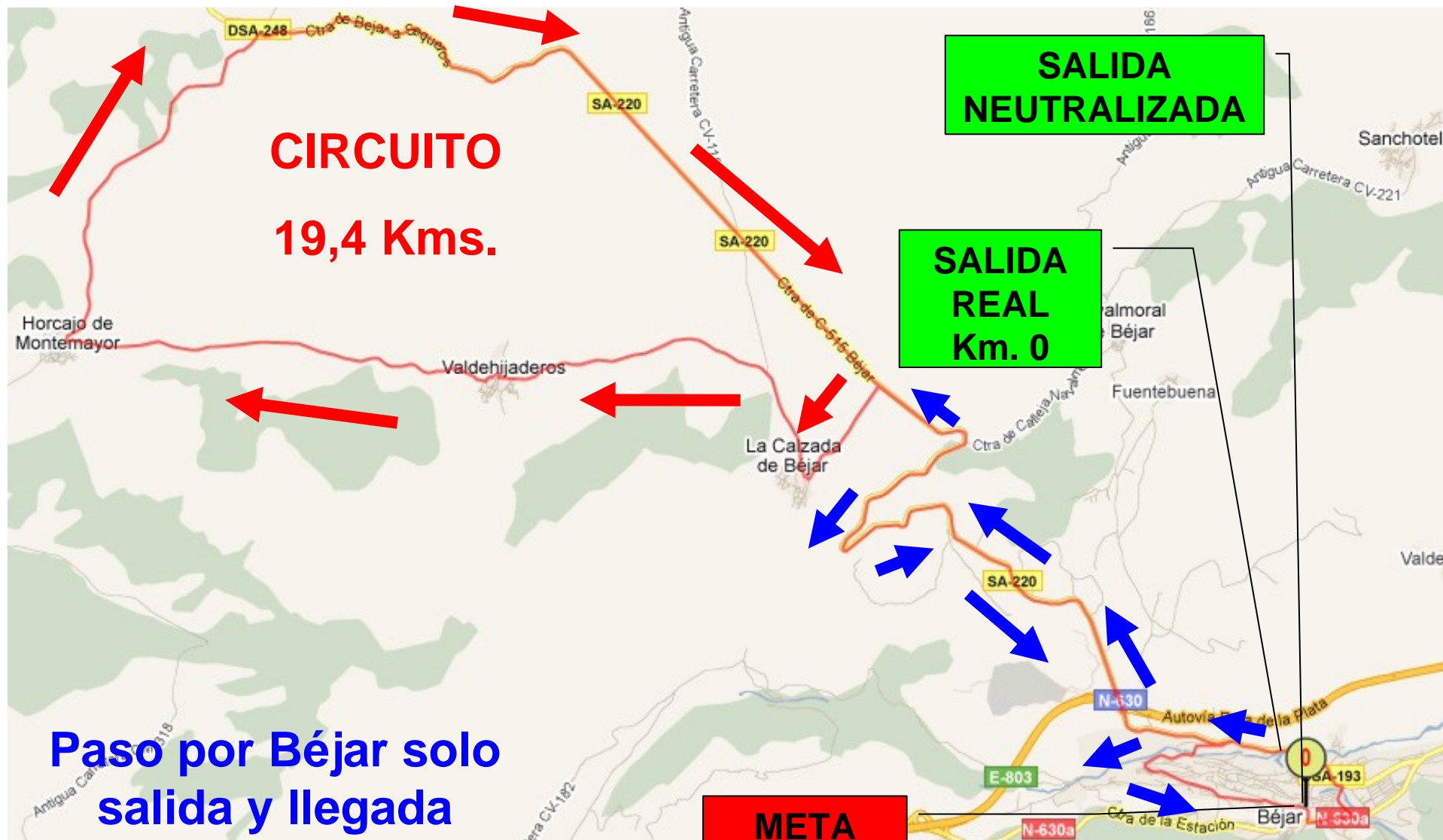
www.rfec.com

CAMPEONATOS DE ESPAÑA DE CICLISMO EN RUTA

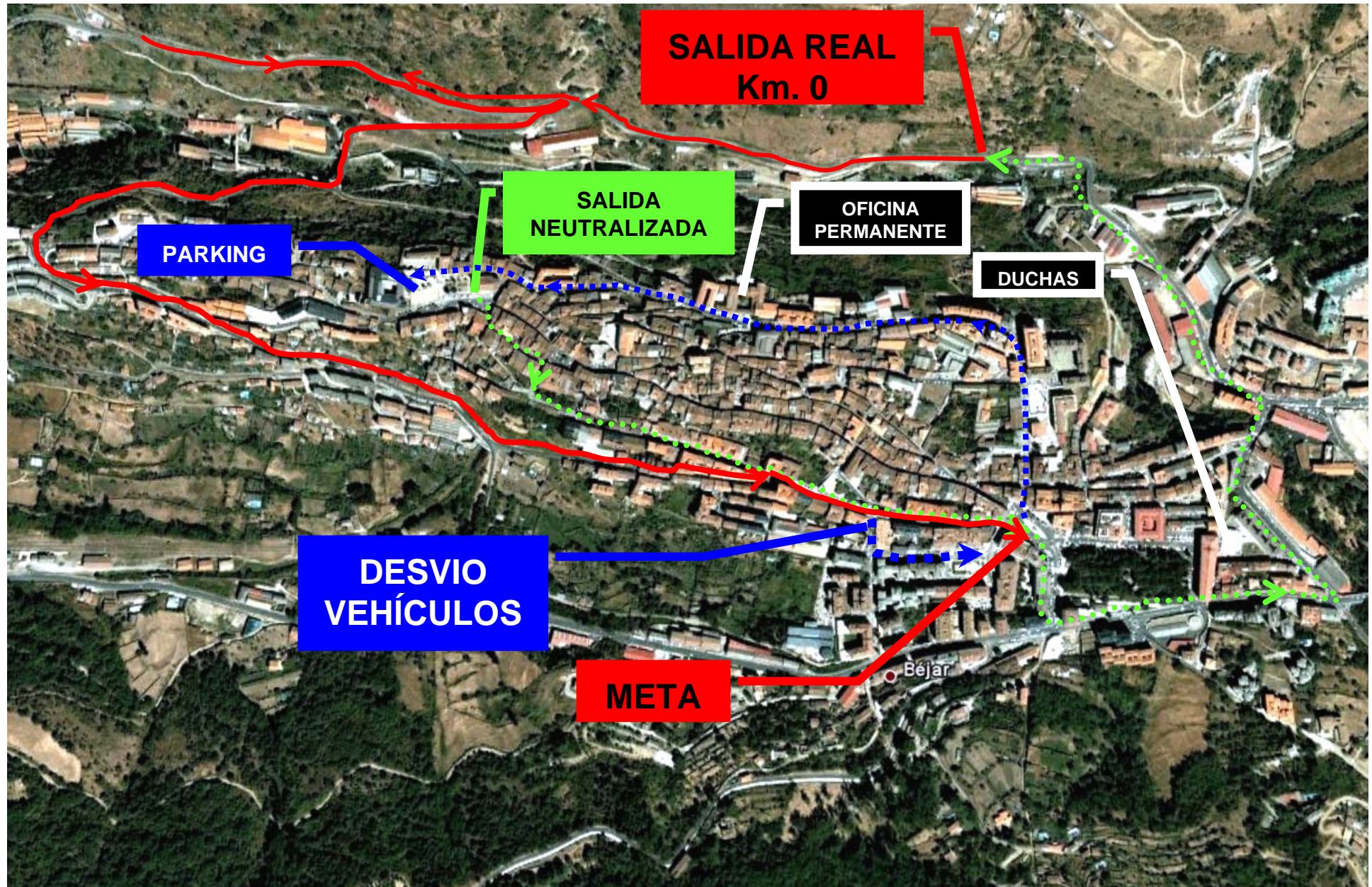


Excmo. Ayto.
de Béjar

RECORRIDO LÍNEA



DETALLE SALIDA-LLEGADA LINEA (todas las categorías). BÉJAR



Recorrido Neutralizado



Sentido Carrera